

## ΑΞΙΟΘΕΑΤΑ ΤΟΥ ΜΑΡΓΑΡΙΤΙΟΥ ΚΑΙ ΤΗΣ ΠΕΡΙΟΧΗΣ ΤΟΥ

### ΤΟ ΙΣΤΟΡΙΚΟ ΚΑΣΤΡΟ ΤΟΥ ΜΑΡΓΑΡΙΤΙΟΥ




#### ΜΑΡΓΑΡΙΤΙ:

Το ερειπωμένο κάστρο, το τμήμα του οικισμού με τους ελικοειδείς στενόμακρους δρόμους, τα ερειπωμένα αρχοντικά με τα τοξοειδή παράθυρα και τις τοξοειδείς εισόδους, ο τούρκικος μιναρές, οι πέτρινες βρύσες αποτελούν δείγματα της εποχής της Ενετοκρατίας και της Τουρκοκρατίας. Το κάστρο άρχισε να κατασκευάζεται από τους Τούρκους το 1549 επάνω στα ερείπια προϋπάρχοντος αρχαίου οχυρού, και καταστράφηκε από τους Βενετούς το 1571.

<<. Κάτω βλέπετε τον πίνακα με θέμα την άλωση του κάστρου Μαργαριτίου, το 1571. Τον ανακάλυψε ο Φιλολόγος Θεοδόσης Γκούσης, (αδελφός του Ιατρού στο Μαργαρίτι, Κωνσταντίνου Γκούση), στην Βενετία το 1957. Απεικονίζεται ο πορθητής του φρουρίου Πάολος Ορσίνης όρθιος με την περικεφαλαία. Ο πίνακας ζωγραφίστηκε από τον Αντώνιο Βασιλάκη από την Μήλο, κατ' εντολήν του Δόγη, και σήμερα κοσμεί το Παλάτι των Δόγηδων της Βενετίας. Περισσότερα για την άλωση του Μαργαριτίου, καθώς και επιστολές που ανταλλάγησαν τότε μεταξύ του κ. Θεοδοσίου Γκούση και του προέδρου της Κοινότητας Μαργαριτίου κ. Χρήστου Νικολάου, θα βρείτε στην ιστορική μελέτη του φιλόλογου Θ. Γκούση (Το Μαργαρίτιον από κτήσεως αυτού τον ΙΕ, αιώνα μέχρι σήμερα, η οποία εκδόθηκε από την Αδελφότητα

Μαργαριτιωτών, ο Άγιος Βασίλειος τον Οκτώβριο του 1981). Πηγές: Ιστορία του Μαργαριτίου από κτήσεως αυτού ΙΕ αιώνα μέχρι σήμερα >>.



Αργότερα το φρούριο ανακατασκευάστηκε και έπαιξε σημαντικό ρόλο στις συγκρούσεις των μπέηδων του Μαργαριτίου με το πασαλίκι των Ιωαννίνων. Οι φυλακές του κάστρου Μαργαριτίου, ήταν γνωστές για τις σκληρές συνθήκες διαβίωσης των κρατουμένων και αναφέρονταν ως <<οι Φυλακές Κούτσουρο>>. Ήταν σε λειτουργία μέχρι το έτος 1911 και φρουρούντο από στρατιώτες που έδρευαν στο Μαργαρίτι.

(Κάτω στη φωτό, η ανατολική πλευρά του φρουρίου, που ήταν και η κεντρική είσοδος η οποία δεν σώζεται σήμερα. Από το σημείο αυτό έως κάτω στους πρόποδες του λόφου ήταν τα σκαλοπάτια τα οποία έχουν επίσης καταστραφεί).





Τα υπόγεια και υγρά κελλιά του κάστρου Μαργαριτίου ήταν οι τρομερές φυλακές Κούτσουρο όπως μας λένε οι ιστορικοί μας Η. Σάρας και Κ. Σάθας βλέπε ιστορικές Διατριβές σελ.256, όπου φυλακίστηκε ο Γάλλος Πρίγκηπας Ροζέ από τον Αλή Πασά, διότι προσπάθησε να ξεσηκώσει τους Τσιάμηδες κατά του Αλή. Στις ίδιες φυλακές φυλακίστηκε και ο Διονύσιος ο Φιλόσοφος το 1611 μεταφερόμενος προς την Κέρκυρα, (λίγο πριν το γνωστό επαναστατικό κίνημα που οργάνωσε τότε). Πηγές: Η. Σάρας, Ηλίας Τησαρχόντου βιβλ. τα φρούρια της Κέρκυρας και Κ. Σάθας Ιστορικές Διατριβές.




Έως το 1911 το φρούριο του Μαργαριτίου χρησίμευε ως στρατώνας, έδρα του στρατιωτικού διοικητού της περιοχής και ως φυλακες για τους βαρυποινίτες και τους επαναστάτες Έλληνες που αγωνίζονταν για την ελευθερία της Πατρίδας.



Η οχύρωση του κάστρου ενισχύονταν από έξη κανόνια. Μετά την κατάργηση των φυλακών το 1911, τέσσερα από τα κανόνια μεταφέρθηκαν στο διοικητήριο του Μαργαριτίου και τα τοποθέτησαν στο προαύλιο της κυρίως εισόδου, δυο δεξιά και δυο αριστερά. Στην δεκαετία του 1970 τα κανόνια αφαιρέθηκαν από το Διοικητήριο και κάποια από αυτά μεταφέρθηκαν στο Μουσείο Ιωαννίνων! Δεν κρατήσαμε ούτε ένα, που να θυμίζει κάτι από το παλιό Μαργαρίτι!






Κάτω, άποψη απο την δυτική πλευρά του κάστρου



Η βορειοανατολική πλευρά του κάστρου.




Ο πύργος του κάστρου Μαργαριτίου από την δυτική πλευρά.



Πέραν του κάστρου, που δεσπόζει στην περιοχή ακόμη και σήμερα, στον οικισμό Μαργαριτίου και γύρω από αυτόν υπάρχουν κατάλοιπα πολυγωνικών τειχών, αρχαίοι τάφοι και επιγραφές με λατινικά γράμματα.

<<. Επιγραφή σε πλάκα διαστάσεων 1,10 x 0,80 x 0,20 μτ. κτισμένη σε βρύση στη δυτική πλευρά του Μαργαριτίου. Κανένας δεν ξέρει σήμερα που βρίσκεται. Πηγές: Νέα του Μαργαριτίου 1987 >>.



Επίσης πολυγωνικό κτίριο σημαντικής αρχαιολογικής αξίας, γνωστό με την ονομασία Πυργί που ο τρόπος δόμησής του παρουσιάζει πολλές ομοιότητες με αυτόν του νεκρομαντείου, βρίσκεται στα δεξιά της εθνικής οδού Ηγουμενίτσας Πρέβεζας στη διασταύρωση που οδηγεί προς Ελευθέρι. <<. Η Φωτογραφία είναι από το Πυργί το έτος 1987.



Αυτή η φωτογραφία που βλέπετε, απεικονίζει τα απομεινάρια από ένα αρχαίο πολυγωνικό κτήριο της ελληνιστικής εποχής! Την φωτογραφία την έχω βγάλει το 1987. Γνώριζα την ιστορική αξία αυτής της περιοχής, από την Εφορεία Αρχαιοτήτων Κέρκυρας-Θεσπρωτίας από το 1982. Από ότι τότε μας πληροφόρησε ο Έφορος Αρχαιοτήτων κύριος Άγγελος Χωλέμης, η τοποθεσία αυτή είναι από πολύ παλιά γνωστή και σημειωμένη στο αρχείο τους καθώς και στους σχετικούς χάρτες. Εκτός αυτού το Πυργί, (όπως και τρεις άλλες τοποθεσίες στην περιοχή Μαργαριτίου), αναφέρονται και στο βιβλίο Θεσπρωτία του καθηγητή Πανεπιστημίου Ιωαννίνων κ. Δάκαρη σελ.142,144 και 202. Η θέση Πυργί αναφέρεται επίσης και στο βιβλίο EPIRUS του Άγγλου ιστορικού N. Hammond του 1967 και σελ. 80. Έχω διαβάσει το βιβλίο του Hammond και θυμάμαι που λέει ότι στην περιοχή Μαργαριτίου πρέπει να ήταν η αρχαία Ελεάτιδα.>>

(Περισσότερα για τον ιστορικό και παμπάλαιο οικισμό του Πυργιού Ελευθερίου και τα αρχαία κτίσματα δείτε στην κατηγορία Πυργί Ελευθερίου).



Άποψη από το Πυργί, και στο βάθος η λίμνη Καλοδίκη με τα νούφαρα.



Άποψη από τη λίμνη με τα νούφαρα στο Καλοδίκη.



Κάτω, ο **ΟΡΜΟΣ ΤΗΣ ΕΛΕΑΣ** << Γλυκύ δε ύδωρ εν θαλάσση δηλών εστί εν τη Θεσπρωτίδι κατά το Χειμέριων καλούμενον, μας αναφέρει ο Πausanίας, και ο γλυκύς λιμήν κατά τον Όμηρο >>.



Ο όρμος της αρχαίας ΕΛΕΑΣ, (ο Άη Γιαννάκης σήμερα), που αναβλύζει αιώνες τώρα, το ποτάμι το οποίο διασχίζοντας σε βάθος τα βουνά του Μαργαριτίου καταλήγει στον όρμο του Αγίου Ιωάννου. Από μαρτυρίες των παλαιότερων, εκεί είναι βυθισμένη μια αρχαία πολιτεία. Στον όρμο αυτόν στη διάρκεια του 2ου παγκοσμίου πολέμου, ένα υποβρύχιο παρέλαβε τον Άγγλο σαμποτέρ (Chris Woznhofse) Κρις Γούντχαουζ, που είχε ανατινάξει την γέφυρα του Γοργοπόταμου, σε συνεργασία με τις αντιστασιακές ομάδες του Ναπολέοντα Ζέρβα και του Άρη Βελουχιώτη. (Στην φωτό κάτω, ο Αρχηγός της Συμμαχικής Στρατιωτικής Αποστολής Κρις Γούντχαουζ, με τον Ανθ/γό Χρήστο Παπαδάτο κατά την περίοδο της Αντίστασης).



### ΤΟ ΜΟΥΣΕΙΟ ΜΑΡΓΑΡΙΤΙΟΥ

Το Μουσείο του Μαργαριτίου το οποίο εγκαινιάστηκε το 2009 μετά από επίμονες προσπάθειες των Μαργαριτιωτών. Στο μουσείο θα δείτε πολλά αφιερώματα και φωτογραφίες που μαρτυρούν την ιστορία του Μαργαριτίου.



(Την πινακίδα του Μουσείου Μαργαριτίου φιλοτέχνησε ο Μαργαριτιωτης Θωμάς Φιλ. Παπαρούνας. Είναι πυρογραφία σε ξύλο Κερασιάς.) Περισσότερα έργα του νεαρού καλλιτέχνη, που διαμένει στα Γιάννενα, δείτε στην κατηγορία Φωτογραφίες. Η Φωτογραφία κάτω, είναι από τα Νέα του Μαργαριτίου.

## Μουσείο Μαργαριτίου: Έγιναν τα εγκαίνια στις 14 Νοεμβρίου 2009




Η Καρσέλα: Η Καρσέλα αυτή ήταν της **Αναστασίας Τσίτσα**, κόρης του Θωμά Αθ. Γκίνη, στην οποία είχε τα προικιά στο γάμο της. Χρονολογείται από το 1915.



Στο Μόρφι Θεσπρωτίας έχει καταγραφεί εκτεταμένος αρχαιολογικός χώρος με χαλάσματα από δυο αρχαίες ακροπόλεις στους δυο απέναντι λόφους. Λίγο πριν την είσοδο στο χωριό δεξιά μεριά όπου περνάει ένα ρεματάκι, διακρίνονται παλιά τοιχάρια απο παλιές ρωμαϊκές σκοπιές.

### **Η Σπηλιά του Αγίου Αρσενίου στο Μόρφι (Μορφάτι)**

Το μικρό παλιό εκκλησάκι του Οσίου Αρσενίου στον Ερμήτη, στο όρος Στάγος. Εκεί στην περίοδο της κατοχής είχε το κρησφύγετο του ο οπλαρχηγός της περιοχής Μαργαριτίου, Βασίλης Μπαλούμης. Η μνήμη του Οσίου Αρσενίου εορτάζεται στις 9 Μαΐου και το επισκέπτονται εκατοντάδες πιστοί. Απο την οροφή της σπηλιάς που είναι κτισμένο το γραφικό αυτό εξωκλήσι, στάζει νερό το οποίο θεωρείτε θαυματουργό απο τους πιστούς.



Κάτω, Καταβόθρα Μαργαριτίου κοντά στο αρχοντικό των Τσαπαραίων σώζεται μόνο ο μιναρές ενώ από το τζαμί κοντά στο σπίτι του Ιζέτ Λαβίδα σώζεται ο μιναρές και μέρος από το τέμενος. (Η φωτο με τον μιναρέ στην Καταβόθρα είναι από το αρχείο μας).



(Η φωτογραφία κατω, από το Κέντρο Ιστορικών Μελετών Θεσπρωτίας).



Στην περιοχή του Μαργαριτίου, οι κάτοικοι για να προμηθεύονται νερό παλαιότερα, είχαν υπεραρκετά πηγάδια και βρύσες διάσπαρτα σε όλες τις γειτονιές και απομακρυσμένες περιοχές στην ύπαιθρο για την τροφοδοσία των ίδιων και των κοπαδιών τους που αφθονούσαν στην περιοχή. Αξίζει να αναφέρουμε ότι το 1600 που πέρασε από το Μαργαρίτι ο Τούρκος περιηγητής Ελβιά Τσελεμπί, σημείωσε ότι στο Μαργαρίτι είδε τέσσερις βρύσες με νοστιμότατο νερό, κήπους περιποιημένους και νοστιμότατα σύκα. (Εννοούσε ασφαλώς στο κέντρο της κωμόπολης).

(Στην φωτό κάτω, η πασίγνωστη βρύση του Ράπη και όχι του Αράπη, όπως λέγεται από ορισμένους, που αργότερα είχε το περιβόλι του ο Σπυρίδωνας Λύκας με τις περίφημες Τζαργανιές και όλα τα πεντανόστιμα κηπευτικά που υδρεύονταν από την βρύση αυτή με το χωνευτικότατο νερό, στον δημόσιο δρόμο Μαργαριτίου Πάργας).



## **ΕΚΚΛΗΣΙΕΣ ΚΑΙ ΕΞΩΚΛΗΣΙΑ ΤΗΣ ΠΕΡΙΟΧΗΣ ΜΑΡΓΑΡΙΤΙΟΥ**

**ΜΑΡΓΑΡΙΤΙ** Η εκκλησία της Παναγίας (Κοίμησης Θεοτόκου). Βρίσκεται στον συνοικισμό της Κίνταλης έξω από το Μαργαρίτι και χτίστηκε το 1823. Στο χώρο της είναι και το παλιό νεκροταφείο Μαργαριτίου. Η εκκλησία του Αγίου Βασιλείου (ενοριακός ναός) κτίστηκε το 1913 μετά την απελευθέρωση. Το 1937 κήκε από τους μουσουλμάνους και επισκευάστηκε μετά την κατοχή από τους χριστιανούς. Η εκκλησία του Άη-Γιάννη στο Γερακάρι. Λένε ότι χτίστηκε την ίδια εποχή που χτίστηκε και η εκκλησία της Παναγίας πάνω σ'ένα βράχο μετά από ένα θαύμα.

**ΕΛΕΥΘΕΡΙ**. Η εκκλησία της Παναγίας Βλαχερνών. Βρίσκεται κοντά στη βρύση του Μουριού ανηφορίζοντας για το Λιβαδάρι. Χτίστηκε το 1850-1900. Ο Ι.Ν. Ζωοδόχου Πηγής στην Παλιοσένιτσα χτισμένος περί το 1200 μ.χ. Ο Ι.Ν. Αγίου Αθανασίου (ενοριακός). Χτίστηκε το 1550-1600 στο ψηλότερο σημείο του χωριού. Η εκκλησία της Αγίας Παρασκευής στο Πυργί (Μούρι). Χτίστηκε γύρω στα 1200 και ανακατασκευάστηκε γύρω στα 1800. Η εκκλησία του Αγίου Γεωργίου. Μικρό ξωκκλήσι χτισμένο γύρω στα 1200-1250 στη θέση Τραβλιό.

**ΚΑΡΤΕΡΙ**. Η εκκλησία του Αγίου Νικολάου χτισμένη το 1795. Η εκκλησία του Αγίου Αθανασίου κτίστηκε γύρω στο 1850. Πυρπολήθηκε από τους

μουσουλμάνους Τσιάμηδες της περιοχής και ανακαινίστηκε αργότερα. Η εκκλησία του Αγίου Δημητρίου, είναι ένα μικρό ξωκλήσι χτισμένο γύρω στα 1850 και ανακαινισμένο στα χρόνια της Κατοχής. Η εκκλησία του Αγίου Θωμά. Κεντρική εκκλησία του χωριού εγκαινιάστηκε το 1984.

**ΚΑΤΑΒΟΘΡΑ.** Η παλιά και νέα εκκλησία του Αγίου Κων/νου και Ελένης. Η εκκλησία του Αγίου Δημητρίου (Σημήτρα). Χτίστηκε το 1946 πάνω στα θεμέλια παλιάς εκκλησίας του Αγίου.

**ΝΤΟΜΠΡΑ.** Η εκκλησία του προφήτη Ηλία στη Σκάλα Ντόμπρα ήταν η εκκλησία του παλιού χωριού **Σημήτρα.**

**ΜΑΖΑΡΑΚΙΑ** Η εκκλησία του Αγίου Αθανασίου (ενοριακός ναός). Χτίστηκε το 1967 και ξαναχτίστηκε το 1980 μετά από σεισμό. Ο ναός γιορτάζει στις 21 Μαΐου σε ανάμνηση της μάχης στο Πόποβο με τους Γερμανούς, γιατί οι περισσότεροι κάτοικοι της Μαζαρακιάς είναι Ποποβίτες. Η εκκλησία της Παναγιάς. Χτίστηκε το 1977 και βρίσκεται στο χώρο του νεκροταφείου.

**Μόρφι** Η εκκλησία της Μεταμόρφωσης του Σωτήρος. Είναι χτισμένη στο λόφο του Φράγκου, όπου βρίσκονται απομεινάρια ακρόπολης και πολλών αρχαίων κτισμάτων. Η εκκλησία του Άη-Μηνά (παλιά) χτίστηκε το 1780. Σήμερα η σκεπή έχει καταρρεύσει και έχουν απομείνει μόνο οι τοίχοι. Η εκκλησία του Άη-Μηνά (νέα) βρίσκεται δίπλα στην πλατεία στο νέο χωριό και χτίστηκε από το 1965-1973. Η εκκλησία του Αγίου Αρσένη, είναι ξωκλήσι χτισμένο μέσα σε σπηλιά και χτίστηκε πριν από το 1872.

**ΜΕΣΟΒΟΥΝΙ** Η εκκλησία του Αγίου Δημητρίου (ενοριακός). Χτίστηκε το 1952 σε τοποθεσία όπου υπήρχε παλιός ναός. Στο πίσω μέρος του ναού σώζεται πέτρινη κολυμβήθρα. Η εκκλησία της Παναγιωπούλας χτίστηκε το 1973 με χαρακτηριστική παραδοσιακή μορφή. Γιορτάζει στις 8 Σεπτεμβρίου. Η εκκλησία του Αγίου Παντελεήμονα χτίστηκε το 1981, ύστερα από οράματα των κατοίκων, σε χώρο όπου βρέθηκε παλιός ναός.

**ΣΠΑΘΑΡΑΙΟΙ** Η εκκλησία της Αγίας Τριάδας χτίστηκε στη θέση όπου υπήρχε παλιό μοναστήρι που κατέρρευσε. Η εκκλησία του Αγίου Γεωργίου βρίσκεται στο παλιό χωριό. Ανακαινίστηκε το 2.000μ.χ., στο ιερό βήμα όμως έχουν απομείνει δύο αξιόλογες τοιχογραφίες. Η εκκλησία της Αγίας Βαρβάρας βρίσκεται στην περιοχή Ξενέση και χτίστηκε το 1870. Στην εκκλησία υπάρχουν αξιόλογες τοιχογραφίες.

## Βασιλική Αγίου Δονάτου (Ευρίας) Γλυκής.



### **ΠΑΝΥΓΙΡΙΑ**

Της κοίμησης της Θεοτόκου στην παλιά εκκλησία στην Κίνταλη Μαργαριτίου που γιορτάζει στις 15 Αυγούστου. Της Ζωοδόχου Πηγής στην Παλιοσενίτσα. Στις 2 Μαΐου (Αϊ-Θανάση) στο Ελευθερι. Στις 8 Μαΐου (Αγίου Αρσενίου) στο Μορφάτι. Στις 21 Μαΐου (Κων/νου και Ελένης) στην Καταβόθρα και στη Μαζαρακιά. Στις 25 Μαΐου στον Αϊ-Γιάννη στο Γερακάρι. Της Αγίας Τριάδας στο Σπαθαράτι. Στις 2 Ιουλίου στην εκκλησία της Παναγίας Βλαχέρνας του Θανάση Δούκα στο Μούρι. Στις 7 Ιουλίου στην Αγία Κυριακή. Στις 20 Ιουλίου του προφήτη Ηλία στο Λιβαδάρι. Στις 26 Ιουλίου της Αγίας Παρασκευής στο Μούρι. Στις 6 Αυγούστου του Σωτήρος στο Παλαιόκαστρο. Στις 24 Αυγούστου του Αγίου Κοσμά στο Μαργαρίτι και στο Ελευθερι.

### **Μονοπάτια για Πεζοπορία**

Για τους λάτρης της πεζοπορίας και της φύσης ενδιαφέρον έχουν τα παλιά μονοπάτια της περιοχής Μαργαριτίου, όπως το μονοπάτι από Μαργαρίτι έως Γερακάρι μέσω Κίνταλης, το μονοπάτι από Μαργαρίτι έως το ιστορικό πηγάδι του Ζούπα, το μονοπάτι από Πυργί έως Μάντουκα δίπλα στη λίμνη Καλοδίκη, το μονοπάτι από Ελευθέρι έως Παλαιά Σενίτσα, το μονοπάτι από Μαργαρίτι μέσω του οικισμού Σκάλας με τα παλιά αρχοντικά, έως το Παλαιόκαστρο στην ιστορική εκκλησία του αγίου Σωτήρος, και το μονοπάτι που διασχίζει τον κάμπο του Μαργαριτίου προς Καταβόθρα, συνεχίζοντας από εκεί για την χωνεύτρα και βγάζει στις βρύσες του Ελευθερίου. Το δυσκολότερο αλλά το πιο απολαυστικό είναι η πεζοπορία από το ορος Μπουζούρι πάνω

από το Μαργαρίτι, με κατεύθυνση προς της σκάλα του Γκούτσι πάνω από το Γερακάρι και καταλήγει στην Λίμνη του Καλοδικίου. Για αυτή τη διαδρομή θα χρειαστείτε 3 ώρες πεζοπορία, και θα απολαύσετε την πιο ωραία θέα αντικρίζοντας κάτω χαμηλά την πανέμορφη πεδιάδα του Μαργαριτίου και όχι μόνο. Το πιο κοντινό μονοπάτι για όσους δεν αντέχουν το βάδισμα, είναι από το Μαργαρίτι έως την Κίνταλη με μια μικρή στάση στο εξωκλήσι της Παναγίας.

### **Κοντινές παραλίες περιοχής Μαργαριτίου.**

Σε κοντινές σχετικά αποστάσεις από το Μαργαρίτι υπάρχουν θαυμάσιες ακρογιαλιές που βρέχονται από τα γαλαζοπράσινα νερά του Ιονίου. Η κοντινότερη παραλία με βότσαλο και γαλαζοπράσινα νερά είναι αυτή του Άη Γιάννη σε απόσταση μόλις 12 χιλιομέτρων από το Μαργαρίτι. Πολύ κοντά βρίσκεται και η πανέμορφη Πάργα με την πολύ μεγάλη παραλία του Βάλτου και τα πεντακάθαρα νερά της παραλίας του Λύχνου. Στο δρόμο προς Ηγουμενίτσα βρίσκεται η Πλαταριά με αμμώδεις παραλίες κατάλληλες για όλη την οικογένεια. Σε απόσταση 25 χλμ. από το Μαργαρίτι τα Σύβοτα, μια μαγευτική τοποθεσία με φανταστικές παραλίες, πυκνή βλάστηση και πανέμορφα κατάφυτα νησάκια, που προσφέρουν στον επισκέπτη πολλές δυνατότητες για εξερευνησεις με καΐκι, για κολύμπι και θαλάσσια σπορ και γενικά για αξέχαστες διακοπές. Πολύ κοντά και η Πέρδικα, ένα γραφικό χωριό, που διαθέτει μοναδικής ομορφιάς παραλίες για όλους. Τα αβαθή νερά του Αρίλλα ιδανικά για το κολύμπι και τα παιχνίδια των μικρών παιδιών και τις ατελείωτες παραλίες Καραβοστάσι και Σοφάς με την κατάλευκη άμμο και τα τirkουάζ κρυστάλλινα νερά τους.

Σε απόσταση 9 χιλιομέτρων από το Μαργαρίτι θα συναντήσετε και το πανάρχαιο Νεκρομαντείο του μυθικού Αχέροντα στο Μεσοπόταμο όπου σύμφωνα με τη μυθολογία είχε το Βασίλειο της η Δήμητρα με την πανέμορφη Περσεφόνη και τις πεντακάθαρες παραλίες της Αμμουδιάς, του Όρμου του Οδυσσέα και το μαγευτικό Αλωνάκι καθώς και τον ποταμό Αχέροντα. Εκεί ήταν και ο Χάρωνας που κουβαλούσε τις ψυχές στον Κάτω Κόσμο με φύλακα τον Κέρβερο. Μην παραλείψετε και το Χωριό Γλυκή όπου ήταν η μεγαλοπρεπής επισκοπή του **Αγίου Δονάτου της αρχαίας Ευρείας**.....όπως βλέπετε κάτω στις φωτό.





Σε όλα τα χωριά υπάρχουν ταβερνάκια για φαγητό.